

KOPIA MAPY ZASADNICZEJ

obr. Jasionka 0006:dz. 2491

Sekcje mapy: 7.114.27.23.4.4; 7.114.27.24.3.3; 7.114.27.24.3.1; 7.114.27.23.4.2

SKALA 1:500



- Legenda**
- Proj. jezdnia bitum szer. 3
  - Proj. utwardzenie placu kruszywem
  - Proj. kryty rów
  - ♂ Studzienki

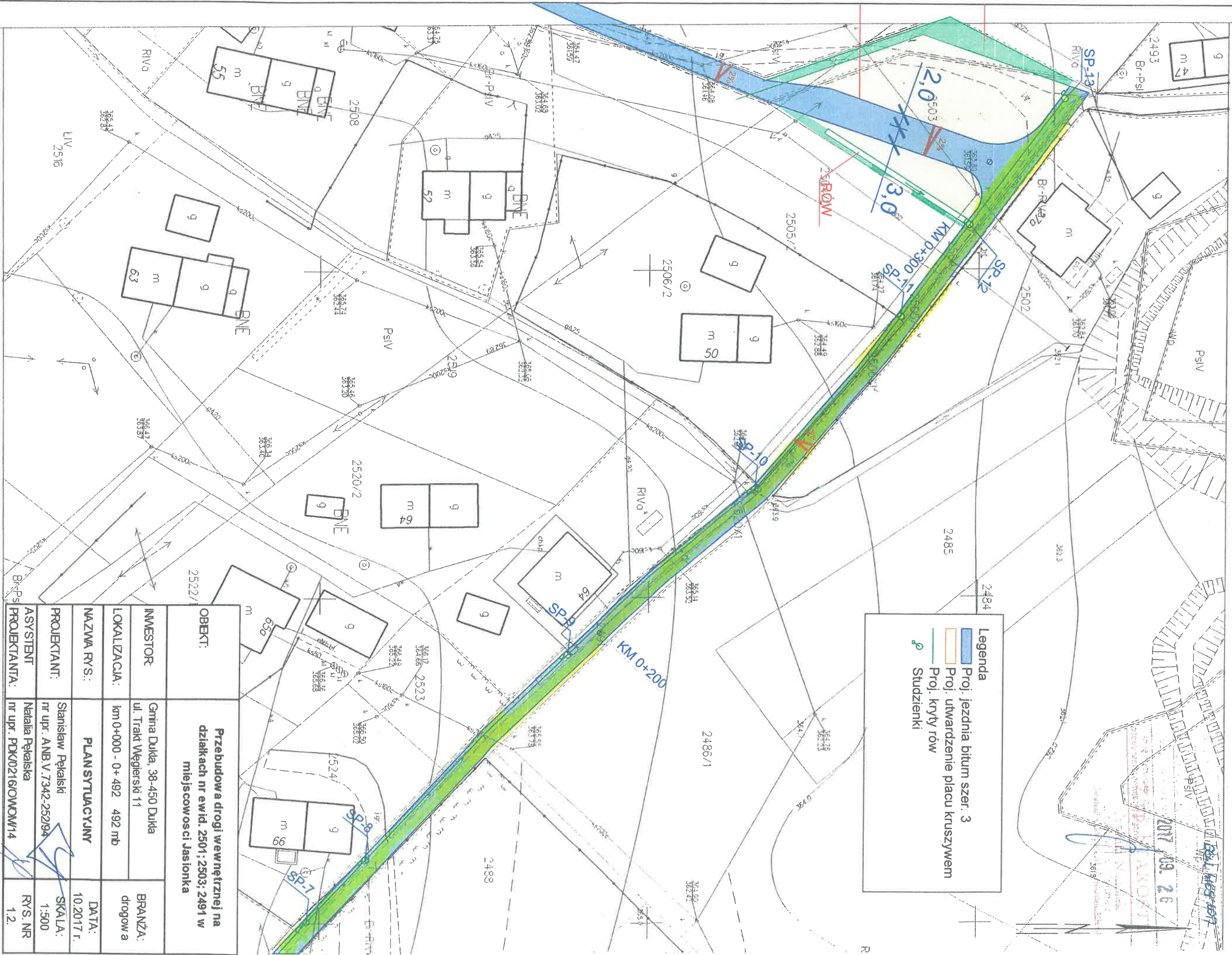
OBIEKT:	Przebudowa drogi wewnętrznej na działkach nr ewid. 2501; 2503; 2491 w miejscowości Jasionka		
INWESTOR:	Gmina Duka, 38-450 Duka	BRANŻA:	drogow a
LOKALIZACJA:	ul. Trakt Węgierski 11	DATA:	10.2017 r.
NAZWA RYS.:	PLAN SYTUACYJNY	SKALA:	1:500
PROJEKTANT:	Stanisław Pękalski	RYS. NR	1.1.
ASYSTENT	Natalia Pękalska		
PROJEKTANTA:	nr upr. PDK/0216/OWOM/14		



KOPIA MAPY ZASADNICZEJ

obr. Jasionka 0006: dz. 2491  
Sekcje mapy: 7.114.27.23.4.2

SKALA 1:500



OBIEKT:	Przebudowa drogi wewnętrznej na działkach nr ewid. 2501; 2503; 2491 w miejscowości Jasionka		
INWESTOR:	Gmina Duka, 38-450 Duka	BRANŻA:	drogow a
LOKALIZACJA:	ul. Trakt Węgierski 11		
NAZWA RYS.:	PLAN STYLACYJNY	DATA:	10.2017 r.
PROJEKTANT:	Stanisław Pekalski	SKALA:	1:500
ASYSTENT PROJEKTANTA:	Natalia Pekalska	RYS. NR	1.2.
	nr upr. PDK/0216/OWOM/14		





Kartę opracowania prowadzącego państwowego zarządu geodezyjny i kartograficzny		STAROSTA KROŚNIENSKI	
Identyfikator ewidencyjny P. 1807		P. 1807	
Nazwa materiału zasobu		GIC 4/4 SKA 2023	
Data wykonania kopii materiału zasobu		2023-03-09	
Imię, nazwisko i podpis osoby reprezentującej organ		Zofia Budzisz	
Inspektor w dziale Geodezji i Kartografii Nieruchomości		Zofia Budzisz	



KOPIA Z MAPY ZASADNICZEJ

obr. Nowa Wieś 0012: dz. 173, 311, 346, 392/2

Sekcje mapy: 7.113.27.07.3; 7.113.27.07.4; 7.113.27.07.2; 7.113.27.07.1

SKALA 1:1000



Nazwa organu prowadzącego państwowy zasób geodezyjny i kartograficzny		STAROSTA KROŚNIENSKI
Imię i nazwisko i podpis osoby reprezentującej organ		2023-07-09
Data i miejsce wydania kopii		2023-07-09
Data i miejsce wydania kopii		2023-07-09



KOPIA Z MAPY ZASADNICZEJ

obr. Teodorówka 007: dz. 1008

Sekcje mapy: 7.114.26.20.4; 7.114.27.16.3; 7.114.27.16.1; 7.114.26.20.2

SKALA 1:1000

Nazwa organu prowadzącego państwowy zasób geodezyjny i kartograficzny	STAROSTA KROŚNIENSKI
Identyfikator geodezyjny materiału z 146	146
Nazwa materiału zasobu	146
Data wykonania kopii materiału zasobu	2023-03-09
Imię, nazwisko i podpis osoby reprezentującej organ	Zofia Budzisz Inspektor w Wydziale Geodezji i Kartografii Starostwa Krośnieńskiego





obr. Teodorówka 0017: dz. 1008

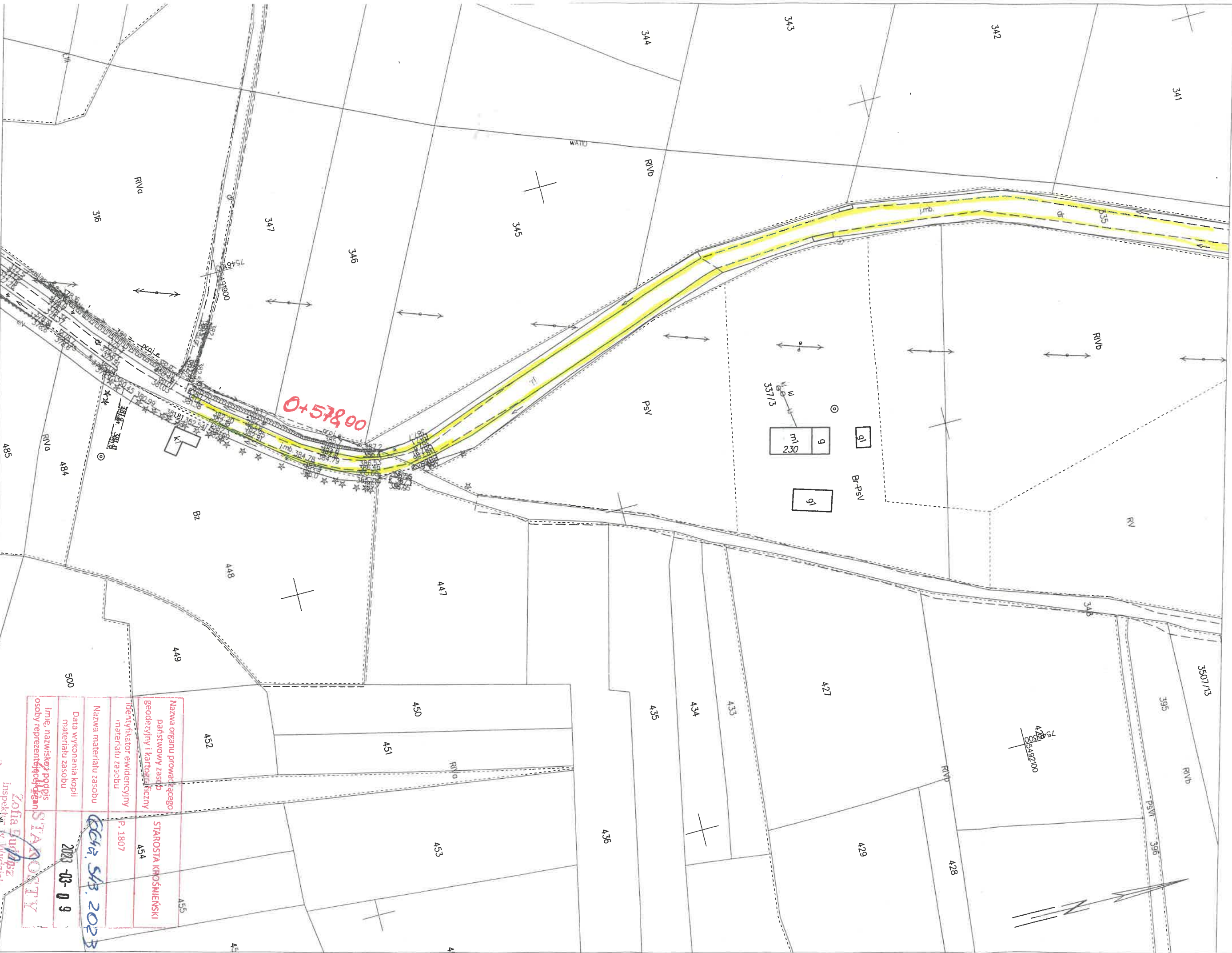
Sekcje mapy: 7.114.26.20.2; 7.114.27.16.1; 7.114.27.11.3; 7.114.26.15.4

SKALA 1:1000

Nazwa organu prowadzącego państwowy zasób geodezyjny i kartograficzny	STAROSTA KROŚNIENSKI
Identyfikator ewidencyjny materiału zasobu	P. 1807
Nazwa materiału zasobu	CD 12. 543. 202
Data wykonania kopii materiału zasobu	2023-10-09
Imię, nazwisko i podpis osoby reprezentującej organ	STAROSTA

**Zofia Lipińska**  
Instytut Wydawniczy  
Katedra i Zakład Literatury  
Klasycznej





Nazwa organu prowadzącego państwowy zasób geodezyjny i kartograficzny	STAROSTA KROŚNIENSKI
Identyfikator ewidencyjny materiału zasobu	454
Nazwa materiału zasobu	454
Data wykonania kopii materiału zasobu	2023-03-09
Imię, nazwisko, podpis osoby reprezentującej organ	Zofia Budzisz





Nazwa organu prowadzącego państwowy zasób geodezyjny i kartograficzny 5507/12	STAROSTA KROŚNIŃSKI
Identyfikator ewidencyjny materiału zasobu	P. 1807
Nazwa materiału zasobu	6642.5/13.2023 5507/13
Data wykonania kopii materiału zasobu	2023-03-09
Imię, nazwisko i podpis osoby reprezentującej organ	595

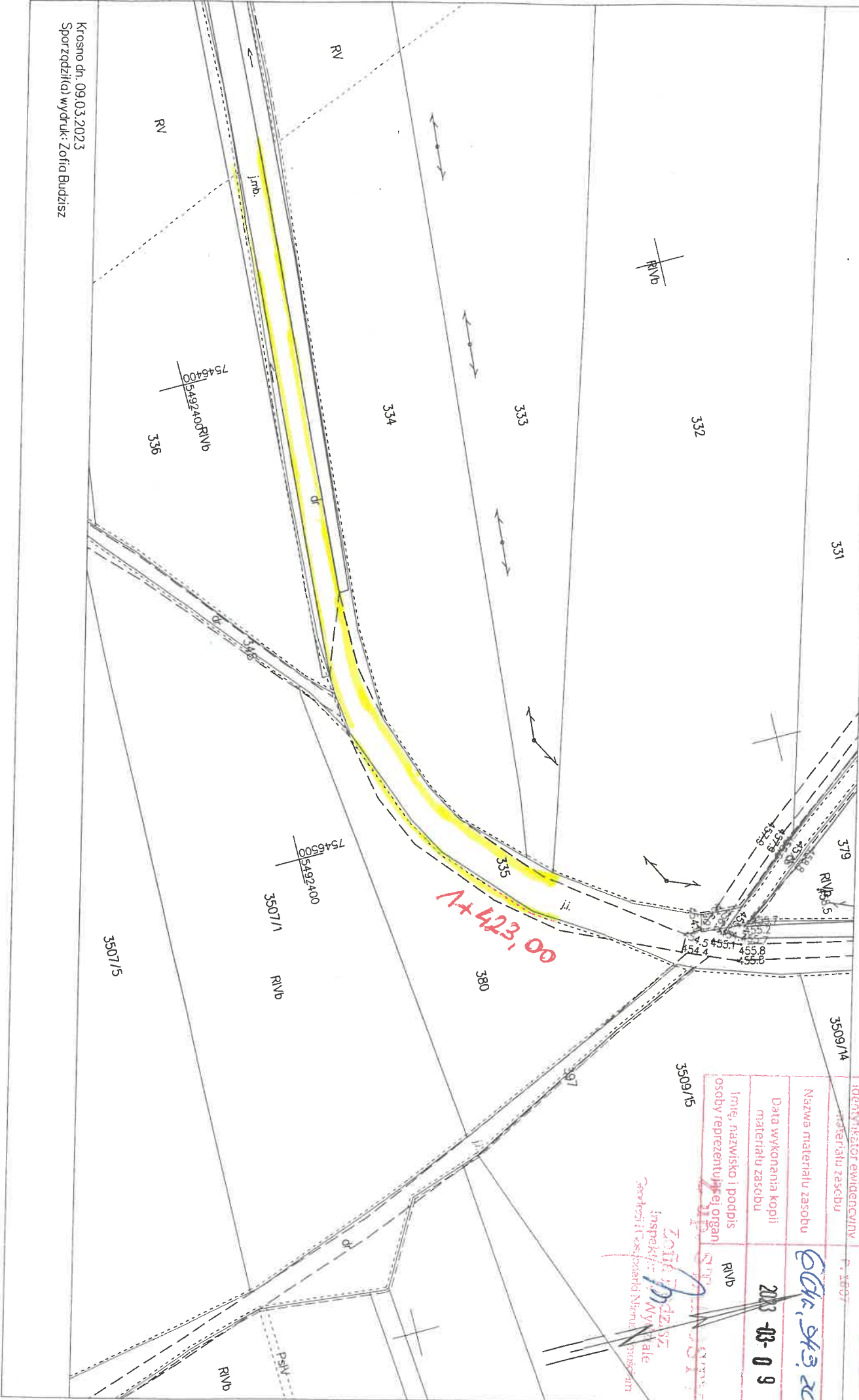
Krosno dn. 09.03.2023  
Sporządzi(a) wydruk: Zofia Budzisz



KOPIA Z MAPY ZASADNICZEJ  
obr. lwa 0005: dz. 335, 348  
Sekcje mapy: 7.114.26.14.4; 7.114.26.15.3; 7.114.26.15.1; 7.114.26.14.2  
SKALA 1:1000

Nazwa organu prowadzącego Państwowy zasób geodezyjny i kartograficzny	STAROSTA KROŚNIENSKI
Identyfikator ewidencji materiału zasobu	P. 1007
Nazwa materiału zasobu	044. 24.3. 2023
Data wykonania kopii materiału zasobu	2023-03-09
Imię, nazwisko i podpis osoby reprezentującej organ	RNB

Zofia Budzisz  
inspektor Wydziału  
Geodezji i Kartografii  
Urząd Starosty Krośnińskiego







Krosno dn. 09.03.2023  
Sporządził(a) wydruk: Zofia Budzisz

inspektorzy wyznaczeni  
Czerkoci i wyrodek Nieruchomości





Nazwa organu prowadzącego państwowy zasób geodezyjny i kartograficzny	STAROSTA KROŚNIENSKI
Identyfikator ewidencyjny materiału zasobu	P. 1807
Nazwa materiału zasobu	CEL: Sk. 2023
Data wykonania kopii materiału zasobu	2023-03-09
Imię, nazwisko i podpis osoby reprezentującej organ	Zofia Budzisz

Geodezja i Geosądopi Nieuchroniane

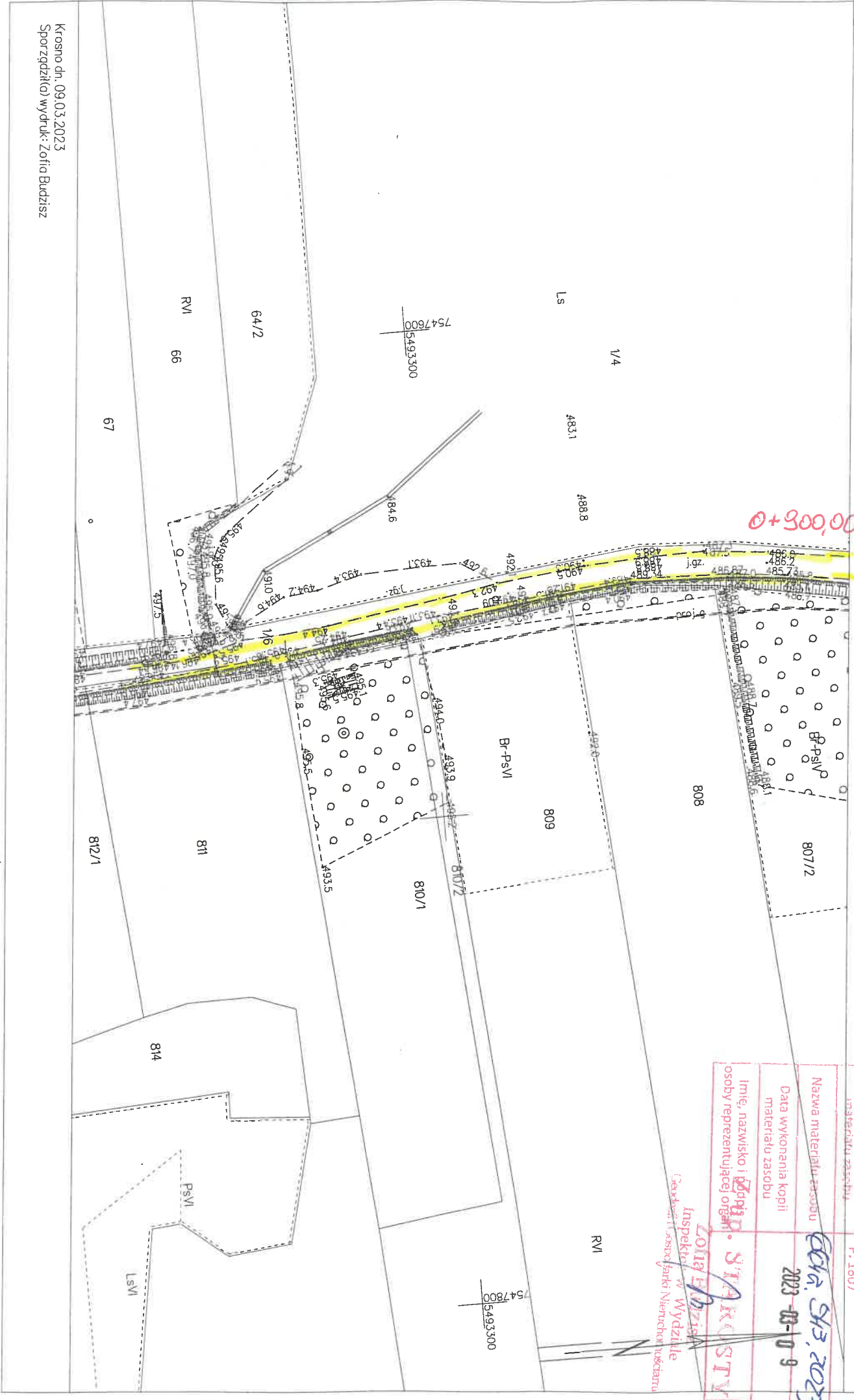


Nazwa organu prowadzącego państwowy zasób geodezyjny i kartograficzny	STAROSTA KROŚNIENSKI
Identyfikator ewidencyjny	N. 1807
Materiał zasobu	813
Nazwa materiału zasobu	CD42. 543. 2023
Data wykonania opisu materiału zasobu	RM 2023-03-09
Imię, nazwisko, podpis osoby reprezentującej organ	STAWICKI





KOPIA Z MAPY ZASADNICZEJ  
obr. Teodorówka 0017: dz. 1/6, 805/1, 3621  
Sekcje mapy: 7.114.26.10.4  
SKALA 1:1000



Nazwa organu prowadzącego państwowy zasób geodezyjny i kartograficzny	STAROSTA KROŚNIENSKI
Identyfikator ewidencyjny materiału zasobu	P. 1807
Nazwa materiału zasobu	0017, 543, 2023
Data wykonania kopii materiału zasobu	2023-03-10
Imię, nazwisko i podpis osoby reprezentującej organ	Zofia Budzisz

Inspektor w Wydziale  
Geodezji i Kartografii  
Jednostki Niepodległości







