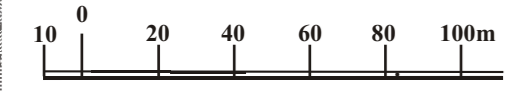


**MIEJSCOWY PLAN ZAGOSPODAROWANIA PRZESTRZENNEGO  
"Linia elektroenergetyczna 110 kV"**

**RYSunEK PLANU**  
SKALA 1 : 2000

Załącznik nr 1 (arkusz 1) do uchwały Nr ..... Rady Miejskiej w Dukli  
z dnia .....

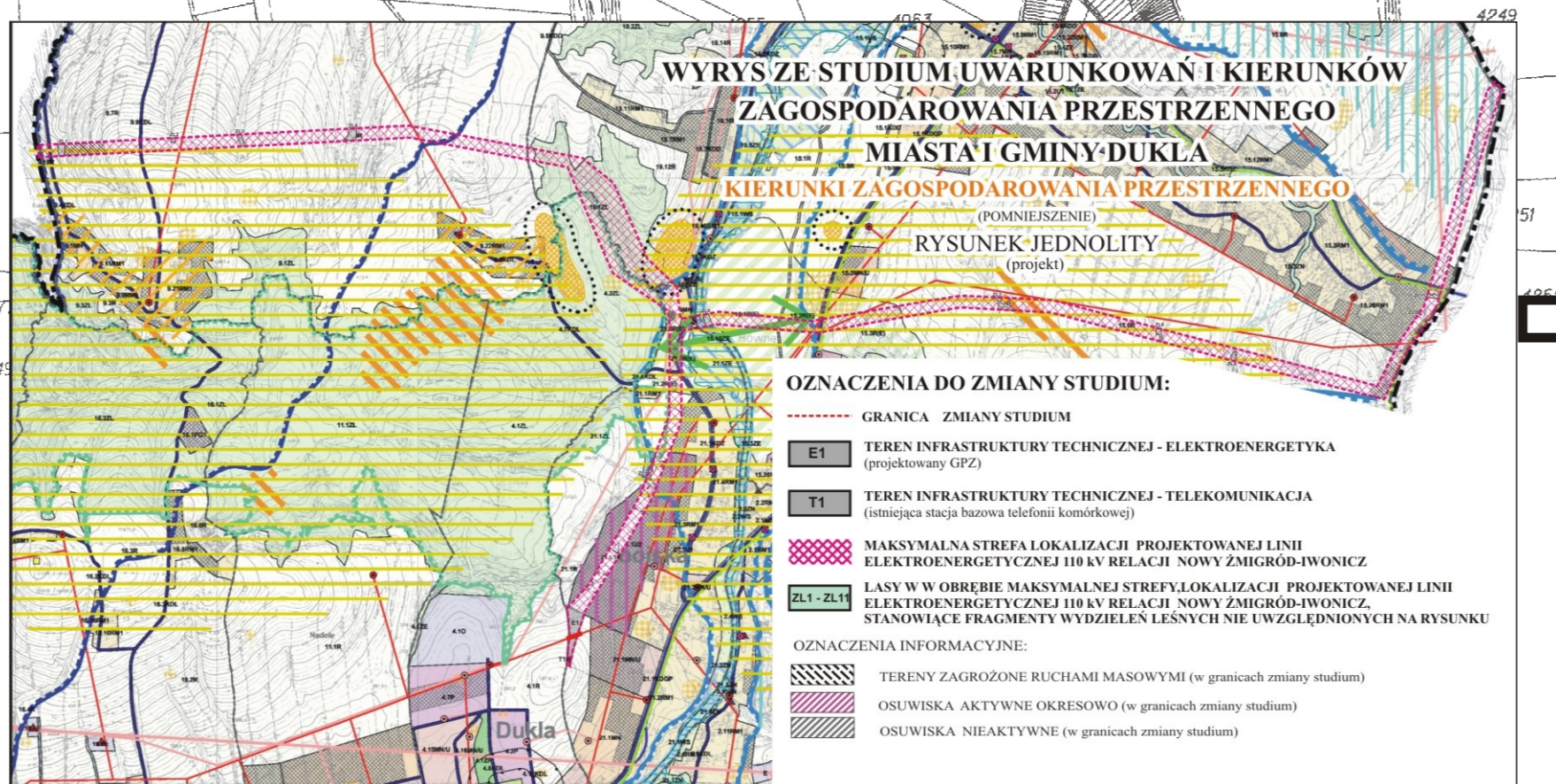


**OZNACZENIA:**

	GRANICA OBSZARU OBJĘTEGO PLANEM
	LINE ROZGRANICZAJĄCE TERENY O RÓŻNYM PRZEZNACZENIU
<b>E</b>	TERENY INFRASTRUKTURY ELEKTROENERGETYCZNEJ
<b>E1.GPZ</b>	TEREN INFRASTRUKTURY ELEKTROENERGETYCZNEJ - GŁÓWNY PUNKT ZASILANIA
<b>T1</b>	TEREN INFRASTRUKTURY ELEKTROENERGETYCZNEJ - TELEKOMUNIKACJA
<b>KDGPI</b>	TEREN KOMUNIKACJI - DROGA GŁÓWNA RUCHU PRZYSPEŠZONEGO
<b>KDZ</b>	TERENY KOMUNIKACJI - DRUGI ZBIORCZE
<b>KDL1</b>	TEREN KOMUNIKACJI - DRUGA LOKALNA
<b>KDD</b>	TERENY KOMUNIKACJI - DRUGI DOJAZDOWE
<b>KDW</b>	TERENY KOMUNIKACJI - DRUGI WEWNĘTRZNE

**OZNACZENIA INFORMACYJNE:**

	NAPOWIETRZNE LINE ELEKTROENERGETYCZNA SN WRAZ ZE STREFAMI TECHNICZNYMI
	OBŠZAR SZCZEGÓLNEGO ZAGROZENIA POWODZIA - Q1%
	GRANICA OBSZARU CHRONIONIEGO KRAJOBRAZU BESKIDU NISKIEGO
	OBŠZAR NATURA 2000 "JASIOŁKA" (PLH 180011)
	MAGISTRALA WODOCIĄGOWA (D 140)
	GAZOCIĄG PRZESŁOWY n/c (D 150)
	TERENY ZAGROŻONE RUCHAMI MASOWYMI (w granicach planu)
	OSUWISKA AKTYWNE OKRESOWO
	OSUWISKA NIEAKTYWNE
<b>kdw</b>	DRUGI WEWNĘTRZNE PROWADZĄCE DO TERENU E1.GPZ ZLOKALIZOWANE POZA OBSZAREM PLANU

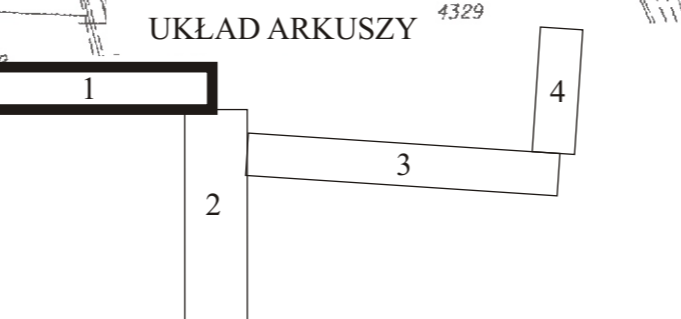


**OZNACZENIA DO ZMIANY STUDIUM:**

	GRANICA ZMIANY STUDIUM
	TEREN INFRASTRUKTURY TECHNICZNEJ - ELEKTROENERGETYKA (projektowany GPZ)
	TEREN INFRASTRUKTURY TECHNICZNEJ - TELEKOMUNIKACJA (limitacja strefy bazowa strefami komórkowej)
	MAKSYMALNA STREFA LOKALIZACJI PROJEKTOWANEJ LINE ELEKTROENERGETYCZNEJ I ICH RELACJI SOWY ZAGRODOWIOWICZ
	LASY W W OBRĘBIE MAKSYMALNEJ STREFY LOKALIZACJI PROJEKTOWANEJ LINE ELEKTROENERGETYCZNEJ I ICH RELACJI SOWY ZAGRODOWIOWICZ, STANOWIĄCE PRACOWNY WYDZIELENIE LASOWYCH W WZGLĘDNIEJNYCH SARYSUNKU

**OZNACZENIA INFORMACYJNE:**

	TERENY ZAGROŻONE RUCHAMI MASOWYMI (w granicach zmiany studium)
	OSUWISKA AKTYWNE OKRESOWO (w granicach zmiany studium)
	OSUWISKA NIEAKTYWNE (w granicach zmiany studium)



Potwierdza się zgodność niniejszej kopii z treścią mater  
państwowego zasobu geodezyjnego i kartograficznego  
Organ prowadzący  
państwowy zasob  
geodezyjny i kartograficzny  
STAROSTA KRÓLEWNI  
6642.29020  
Data wykonania kopii  
2015-07-01  
Imię, nazwisko i podpis  
osoby reprezentującej organ